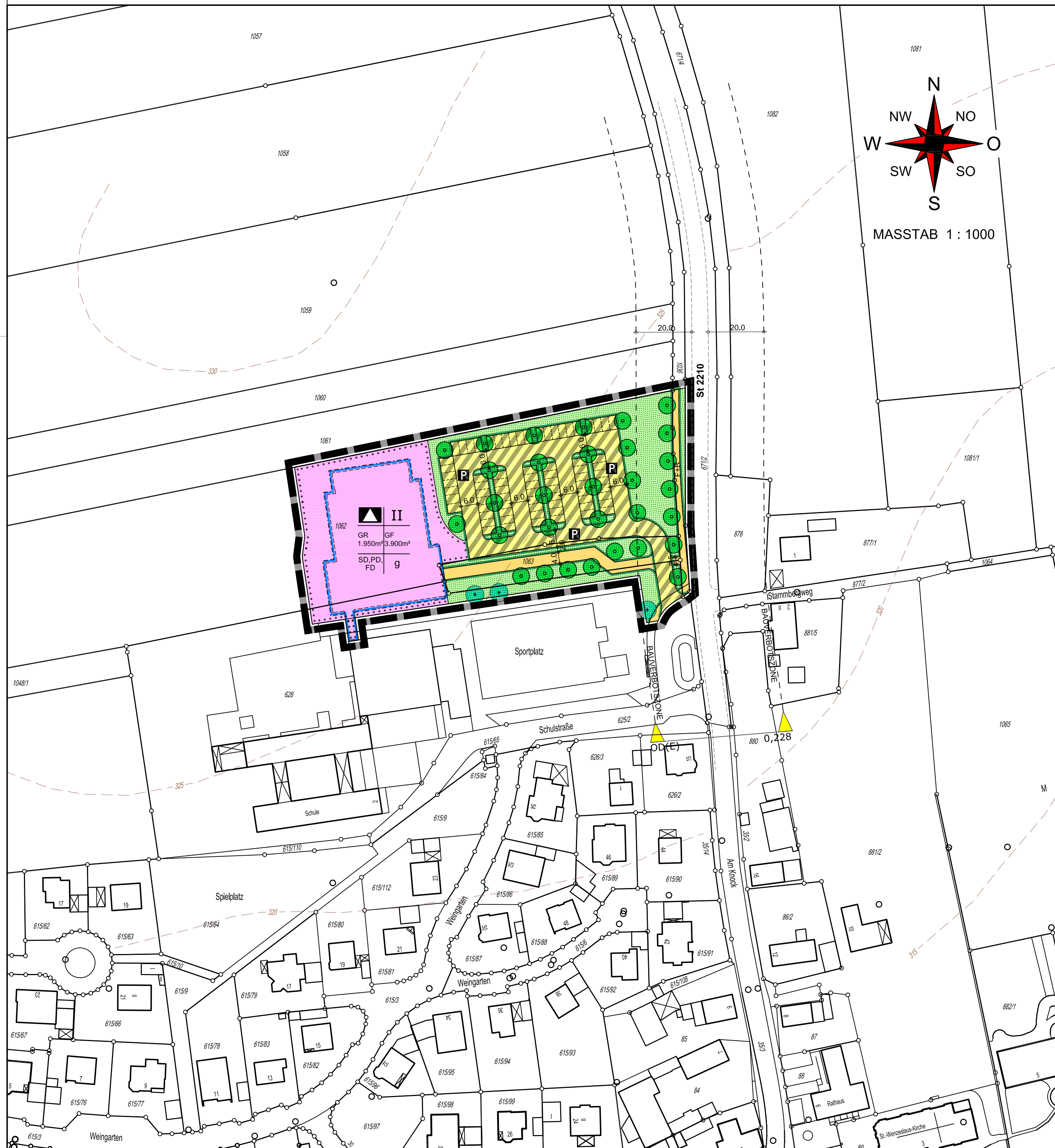


GEMEINDE LITZENDORF BEBAUUNGS- UND GRÜNORDNUNGSPLAN

LANDKREIS BAMBERG

DOPPELSPORTHALLE



Textteil zum Bebauungs- und Grünordnungsplan "Doppelsporthalle", Gemeinde Litzendorf, Landkreis Bamberg.
Grundlage des Bebauungsplanes ist der Aufstellungsbeschluss des Gemeinderates Litzendorf vom 16.05.2017.

Präambel

Die Gemeinde Litzendorf erlässt auf Grund

- a) des Baugesetzbuches (BauGB) in der Fassung der Bekanntmachung vom 23.09.2004, zuletzt geändert durch Art. 6 G vom 20.10.2015
- b) der BauNutzungsverordnung (BauNVO) in der Fassung der Bekanntmachung vom 23.01.1990, zuletzt geändert durch Art. 2 G vom 11.08.2013
- c) der Bayerischen Bauordnung (BayBO) in der Fassung der Bekanntmachung vom 14.08.2007, zuletzt geändert durch Entscheidung des BayVerfGH - Vf. 14-VIII-14; Vf. 3-VIII-15; Vf. 4-VIII-15 - vom 09.05.2016
- d) der Gemeindeordnung für den Freistaat Bayern (BayGO) in der Fassung der Bekanntmachung vom 22.08.1998, zuletzt geändert durch Art. 9a Abs. 2 Bayerisches E-Government-Gesetz vom 22.12.2015
- e) des Gesetzes über Naturschutz und Landschaftspflege (Bundesnaturschutzgesetz-BNatSchG) vom 29. Juli 2009, zuletzt geändert durch Art. 421 V vom 31.08.2015
- f) des Gesetzes über den Schutz der Natur, die Pflege der Landschaft und die Erholung in der freien Natur (Bayerisches Naturschutzgesetz - BayNatSchG) vom 23.02.2011, zuletzt geändert durch Art. 9a Abs. 16 Bayerisches E-Government-Gesetz vom 22.12.2015

folgenden Bebauungsplan, bestehend aus Festsetzungen durch Planzeichen und den textlichen Festsetzungen, in der Fassung vom als Satzung.

A. Zeichnerische und textliche Festsetzungen nach § 9 BauGB, BauNVO und DIN 18005

- 2. Maß der baulichen Nutzung**
(§ 9 Abs. 1 Nr. 1 und § 9 Abs. 2 BauGB und §§ 16 - 21a BauNVO)
 - 2.1 Zahl der Geschosse
 - 2.1.1 Maximal II Vollgeschosse zulässig; Z = II.
 - 2.2 Zulässige Grundfläche
(§§ 16 und 19 BauNVO)
 - 2.2.1 Es gilt nach § 19 Abs. 2 BauNVO laut Planeinschrieb eine maximal zulässige Grundfläche von 1.950 m².
 - 2.2.2 Zulässige Geschossfläche
(§§ 16 und 20 BauNVO)
 - 2.2.3.1 Es gilt laut Planeinschrieb eine maximal zulässige Geschossfläche von 3.900 m².
 - 2.4 Höhenfestsetzung
(§ 9 Abs. 2 BauGB, § 16 Abs. 2 Nr. 4 BauNVO)

Die maximale traufseitige Wandhöhe beträgt 11,00 m. Gemessen wird von der fertigen Erdgeschossfußbodenoberkante bis zur Schnittlinie Außenkante Außenwand / OK Dachhaut. Die maximale Firsthöhe beträgt ebenfalls 11,00 m. Überschreitungen für technische Anlagen (wie z. B. Antennen) sind zulässig.
- 3. Bauweise, Baulinien, Baugrenzen, Stellung der baulichen Anlagen**
(§ 9 Abs. 1 Nr. 2 BauGB, §§ 22 und 23 BauNVO)
 - 3.1 Geschlossene Bauweise
(§ 22 Abs. 3 BauNVO)
 - 3.2 Baugrenze
(§ 23 Abs. 3 BauNVO)

Die städtebauliche begründete und sinnvolle Innen- und Weiterentwicklung des Schulbereiches erfordert die Inanspruchnahme des Art. 6 Abs. 5 BayGO und damit die Festsetzung von Abstandflächen, die die dortigen Werte unterschreiten. Dies gilt auch für eine in Verbindung mit B 1.4 der Verbindlichen Festsetzungen zulässige Stützmauer (außerhalb der Baugrenzen) von ca. 3,0 m Höhe am Nordrand der Gemeindefläche. Das Heranrücken an die Nachbaugrenzen wird im Bebauungsplan durch Baugrenzen geregelt.
- 4. Einrichtungen und Anlagen zur Versorgung mit Gütern und Dienstleistungen des öffentlichen und privaten Bereichs, Flächen für den Gemeinbedarf**
(§ 9 Abs. 1 Nr. 5 und Abs. 6 BauGB)
 - 4.1 Flächen für den Gemeinbedarf / Schule
Die Fläche dient der Unterbringung der neuen Doppelsporthalle
 - 5. Flächen für den überörtlichen Verkehr**
(§ 5 Abs. 2 Nr. 3 und Abs. 4 BauGB)
 - 5.1 Staatsstraße 2210 mit 20,0 m breiter Anbauverbotszone gemäß Art. 23 Abs. 1 BayStrWG und Ortsdurchfahrtsregeln gemäß Art. 4 Abs. 1 BayStrWG (OD-E). Die Erschließung des Plangebietes darf nur über den bestehenden Kreuzungsbereich St 2210 / Schulstraße erfolgen.
 - 6. Verkehrsflächen**
(§ 9 Abs. 1 Nr. 11 und Abs. 6 BauGB)
 - 6.1 Zuweg sowie eigenständiger Fuß- und Radweg
 - 6.2 Verkehrsflächen besonderer Zweckbestimmung:
Öffentliche Parkfläche
 - 6.3 Straßenbegrenzungslinie
 - 6.4 Maßzahlen
 - 8. Hauptversorgungsanlagen und Hauptabwasserleitungen**
(§ 9 Abs. 1 Nr. 13 und Abs. 6 BauGB)
 - 8.1 Die zur Erschließung des Baugebietes erforderlichen Ver- und Entsorgungsleitungen werden in der Regel in die öffentlichen Verkehrsflächen verlegt. Versorgungsleitungen (Strom und Telefon) und Versorgungsleitungen sind aus gestalterischen Gründen grundsätzlich unterirdisch und auf öffentlichem Grund zu verlegen.
 - 9. Grünflächen**
(§ 9 Abs. 1 Nr. 15 und Abs. 6 BauGB)
 - 9.1 Öffentliche Grünflächen
Die öffentlichen Grünflächen sind naturnah zu bepflanzen bzw. gärtnerisch zu gestalten und dauerhaft gärtnerisch zu erhalten.
 - 9.2 Minimierung der Versiegelung
Wo mit dem Nutzungszweck vereinbar, insbesondere im Bereich von Parkplätzen und Wegen etc., sind wasserdurchlässige Beläge zu verwenden.
 - 13. Planungen, Nutzungsregelungen und Maßnahmen zum Schutz, zur Pflege und zur Entwicklung der Landschaft**
(§ 9 Abs. 1 Nr. 20, 25 und Abs. 6 BauGB)
 - 13.1 Pflanzgebote für Bäume
Zur Eingrünung der Parkplätze und Wegflächen sind im Bereich der dargestellten Einzelbäume hochstämmige Laubbäume zu pflanzen (Mindestqualität Hochstamm, 3xv, StU 16-18, mB, Artauswahl siehe Begründung). Die Pflanzflächen sind nach Möglichkeit jeweils mit mind. 12 cm durchwurzelbarem Substrat herzustellen. Die Pflanzartauswahl ist lagernäßig nicht bindend, geringe Abweichungen sind daher unter Beibehaltung des Begründungskonzeptes und der Anzahl der Gehölze zulässig. Die Pflanzungen sind dauerhaft gärtnerisch zu unterhalten und bei Verlust durch Ersatzpflanzungen gleicher Qualität zu ersetzen.

VERBINDLICHE FESTSETZUNGEN

- 13.2 Erhaltunggebote für Bäume
Die zum Erhalt dargestellten Bäume sind zu erhalten sofern keine Gefährdung besteht. Während der Bauarbeiten ist der Bestand gem. DIN 18920 zu schützen. Ausfälle von zum Erhalt festgesetzter Bäume sind durch Neupflanzungen (hochstämmiger Laubbaum) zu ersetzen.
- 13.3 Artenschutzmaßnahmen
Die Rodung von Gehölzen ist gem. §39 Abs. 5 Nr. 2 BNatSchG nur außerhalb der Vogelbrutzeit zulässig, also nicht zwischen 1. März und 30. September.
15. Sonstige Planzeichen
- 15.1 Grenze des räumlichen Geltungsbereiches
(§ 9 Abs. 7 BauGB)



VERFAHRENSVERMERKE

1. Die Gemeinde Litzendorf hat in der Sitzung vom 16.05.2017 die Aufstellung des Bebauungs- und Grünordnungsplanes "Doppelsporthalle" beschlossen. Der Aufstellungsbeschluss wurde am ortsüblich bekannt gemacht.
2. Zu dem Entwurf des Bebauungs- und Grünordnungsplanes in der Fassung vom2017 wurden die Behörden und sonstigen Träger öffentlicher Belange gemäß § 4 Abs. 2 BauGB mit Schreiben vom beteiligt.
3. Der Entwurf des Bebauungs- und Grünordnungsplanes in der Fassung vom2017 wurde mit Begründung gemäß § 3 Abs. 2 BauGB in der Zeit vom bis öffentlich ausgelegt. Die öffentliche Auslegung der des Bebauungs- und Grünordnungsplanes wurde am ortsüblich bekannt gemacht.
4. Die Gemeinde Litzendorf hat mit Beschluss des Gemeinderates vom den Bebauungs- und Grünordnungsplan "Doppelsporthalle" gem. § 10 Abs. 1 BauGB in der Fassung vom als Satzung beschlossen.

Litzendorf, den (Siegel)

1. Bürgermeister

5. Der Satzungsbeschluss des Bebauungs- und Grünordnungsplanes "Doppelsporthalle" wurde am gemäß § 10 Abs. 3 Halbsatz 2 BauGB ortsüblich bekannt gemacht. Der Bebauungs- und Grünordnungsplan ist damit in Kraft getreten. Der Bebauungs- und Grünordnungsplan "Doppelsporthalle" mit Begründung wird seit diesem Tag zu den üblichen Dienststunden im Rathaus der Gemeinde Litzendorf zu jedermanns Einsicht bereitgehalten und über den Inhalt Auskunft gegeben. Auf die Rechtsfolge des § 44 Abs. 3 BauGB sowie der §§ 214 und 215 BauGB ist hingewiesen.

Litzendorf, den (Siegel)

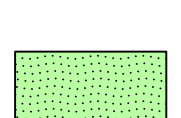
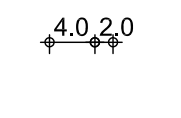
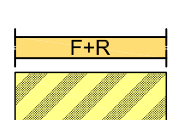
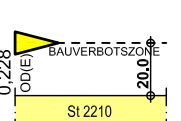

1. Bürgermeister

B. Örtliche Bauvorschriften (§ 9 Abs. 4 BauGB i.V.m. der BayBO) und Gestaltungs festsetzungen

1. Doppelsporthalle
 - 1.1 Dachform
Folgende Dachformen sind zulässig: Satteldach, Pultdach, Flachdach.
 - 1.2 Dachneigung
Es sind alle Dachneigungen zulässig, sofern die festgesetzten Firsthöhen eingehalten werden.
 - 1.3 Dacheindeckung
Es sind alle Dacheindeckungen zulässig. Die Vorschriften der Bay. Bauordnung sind zu beachten. Bei Dacheindeckungen aus Metall mit über 500 m² Fläche sind nur dauerhaft beschichtete Materialien zulässig.
 - 1.4 Höhenlage und Geländeanpassung
Zur Realisierung der Doppelsporthalle darf die Oberkante des fertigen Erdgeschossfußbodens um bis zu 3,00 m unter der bestehenden Geländeoberkante liegen. Die Höhendifferenzen müssen mittels Böschungen auf der Fläche für Gemeinbedarf bzw. auf den öffentlichen Grünflächen überwunden werden. Am Nordrand der Gemeindefläche (nördliche Geltungsbereichs-Grenze) ist zur Geländeabsicherung eine Stützmauer bis zu einer Höhe von 3,0 m (etwa vom Höheniveau der EFOK bis zur Oberkante des bestehenden Geländes) zulässig. Entsprechende Absicherungen (Gelände) sind vorzunehmen. Weitere Veränderungen des natürlichen Bodenreliefs im Bereich der Verkehrsflächen, wie Abgrabungen und Aufschüttungen, sind nur soweit zulässig, wie sie zur Anpassung der Haupteinfriedung (Südosten) erforderlich sind.
2. Einfriedungen
Grundstückseinfriedungen sind nicht zwingend vorgeschrieben. Tore und Türen dürfen nicht zur Straße hin aufschlagen. Einfriedungen sind dem natürlichen Geländeverlauf anzupassen und mit den benachbarten Einfriedungen gestalterisch abzustimmen.

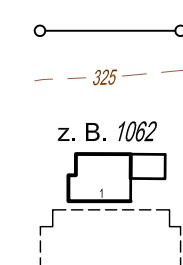
II
GR 1.950 m²
GF 3.900 m²

g



C. Hinweise

1. Bestehende Grundstücksgrenzen
2. Höhenlinien
3. Flurstücksnummern
4. Bestehende bauliche Anlagen
5. Vorgesehene Bebauung
6. Es wird angeregt, Dächer und Fassaden zu begrünen.
7. Zur Gewährleistung einer bodenschonenden Ausführung der Bauarbeiten, sind DIN 18915 und DIN 19731 sowie § 12 BBodSchV zu beachten.
8. Rücktauschsicherung, Kellerentwässerung
Die Kellerentwässerung sind gegen Rückstau entsprechend zu sichern. Evtl. sind erhöhte Anforderungen an die Kellerabdichtungen zu beachten. Schichten- und Grundwasser sind nicht auszuschließen.
9. Niederschlagswasser von versiegelten Flächen darf nicht oberflächlich auf die Verkehrsflächen abgeleitet werden.
10. Baustoffe, deren Herstellung, Verarbeitung und Entsorgung die Umwelt und die Gesundheit schädigen und deren Ersatz nach dem Stand der Technik möglich ist, sollen möglichst nicht verwendet werden.
11. Grenzabstände bei Bepflanzungen
Bei Neupflanzungen von Gehölzen sind die gesetzlichen Grenzabstände einzuhalten: Gehölze bis zu 2,0 m Höhe – mindestens 0,5 m Abstand von der Grenze; Gehölze über 2,0 m Höhe – mindestens 2,0 m Abstand von der Grenze
12. Denkmalpflege
Art. 8 Abs. 1 DSchG: Wer Bodendenkmäler auffindet, ist verpflichtet, dies unverzüglich der Unteren Denkmalschutzbehörde oder dem Landesamt für Denkmalpflege anzuzeigen. Zur Anzeige verpflichtet sind auch der Eigentümer und der Besitzer des Grundstücks, sowie der Unternehmer und der Leiter der Arbeiten, die zu dem Fund geführt haben. Die Anzeige eines der Verpflichteten betrifft die übrigen. Nimmt der Finder an dem Fund geföhrt haben, aufgrund eines Arbeitsverhältnisses teil, so wird er durch Anzeige an den Unternehmer oder den Leiter der Arbeit befreit.
Art. 8 Abs. 2 DSchG: Die aufgefundenen Gegenstände und der Fundort sind bis zum Ablauf von einer Woche nach der Anzeige unverändert zu belassen, wenn nicht die Untere Denkmalschutzbehörde die Gegenstände vorher freigibt oder die Fortsetzung der Arbeiten gestattet.
Alle Beobachtungen und Funde (unter anderem auffällige Bodenverfärbungen, Holzreste, Mauern, Metallgegenstände, Steingeräte, Scherben und Knochen) müssen unverzüglich, d. h. ohne schuldhaftes Zögern, der Unteren Denkmalschutzbehörde oder dem Landesamt für Denkmalpflege (Tel. 0951-4095-39, Fax: 0951-4095-42) mitgeteilt werden.



BEBAUUNGS- UND GRÜNORDNUNGSPLAN DOPPELSPORTHALLE

GEMEINDE LITZENDORF LANDKREIS BAMBERG



Quelle: BayernAtlas

BAMBERG, 16.05.2017

ENTWURFSVERFASSER

BÜRO FÜR STÄDTEBAU UND BAULEITPLANUNG
WITTMANN, VALIER UND PARTNER GBR
Hainstraße 12, 96047 Bamberg Tel. 0951/59393 Fax 0951/59593
e-mail: wittmann.valier@staedtebau-bauleitplanung.de

TEAM 4 Bauernschnitt • Enders
Landschaftsarchitekten + Stadtplaner PartGmbH
90491 Nürnberg oedenberger str. 65 tel 0911/39357-0 fax 39357-99